



Pembekalan
**KULIAH KERJA NYATA
(KKN)**

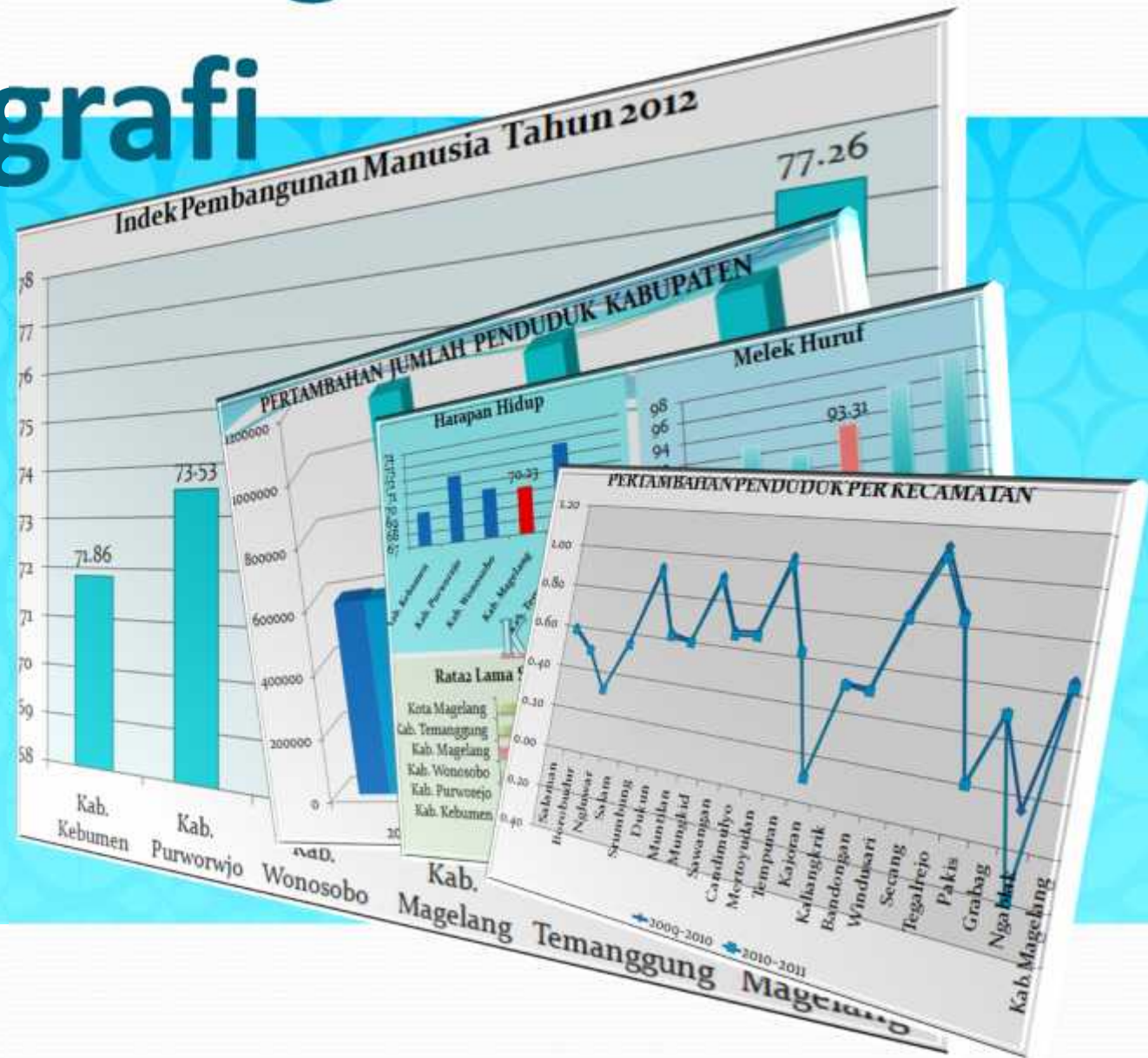
UNIVERSITAS ISLAM INDONESIA (UII) YOGYAKARTA

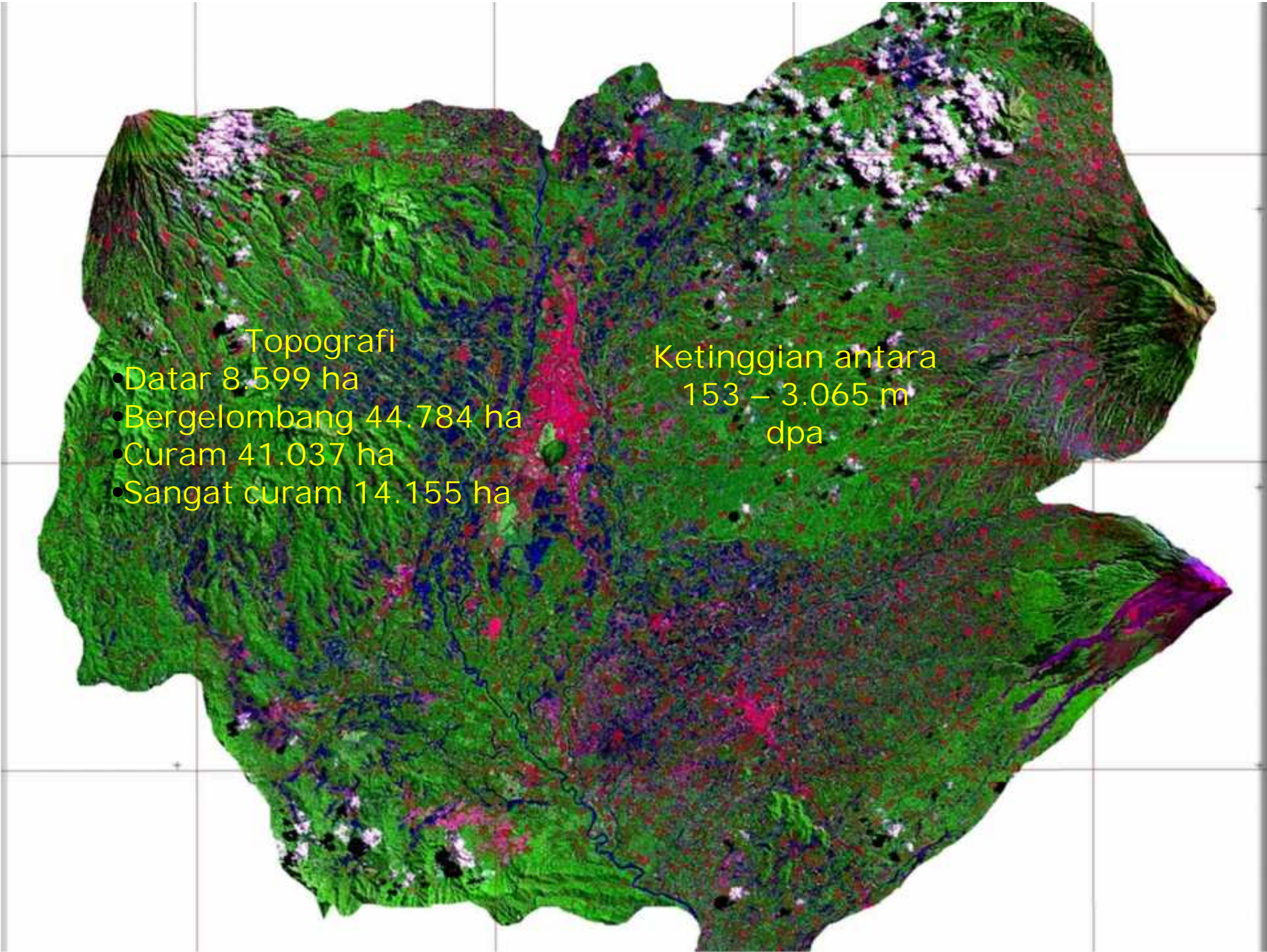
**POTENSI DAN PERMASALAHAN
PEMBANGUNAN DI KAB MAGELANG**

Jumat, 30 September 2016

BAPPEDA KABUPATEN MAGELANG

Aspek Geografi dan Demografi



- 
- Topografi
- Datar 8.599 ha
 - Bergelombang 44.784 ha
 - Curam 41.037 ha
 - Sangat curam 14.155 ha
- The image shows a 3D topographic map of a region, likely a watershed or a specific administrative area. The terrain is color-coded to represent different topographic classes: flat (Datar) in light green, rolling (Bergelombang) in medium green, steep (Curam) in dark green, and very steep (Sangat curam) in purple. A central river network is visible, flowing from the upper right towards the lower left. The map is overlaid with a grid of latitude and longitude lines. Text annotations in yellow provide specific data for the topographic classification and elevation range.

Ketinggian antara
153 – 3.065 m
dpa


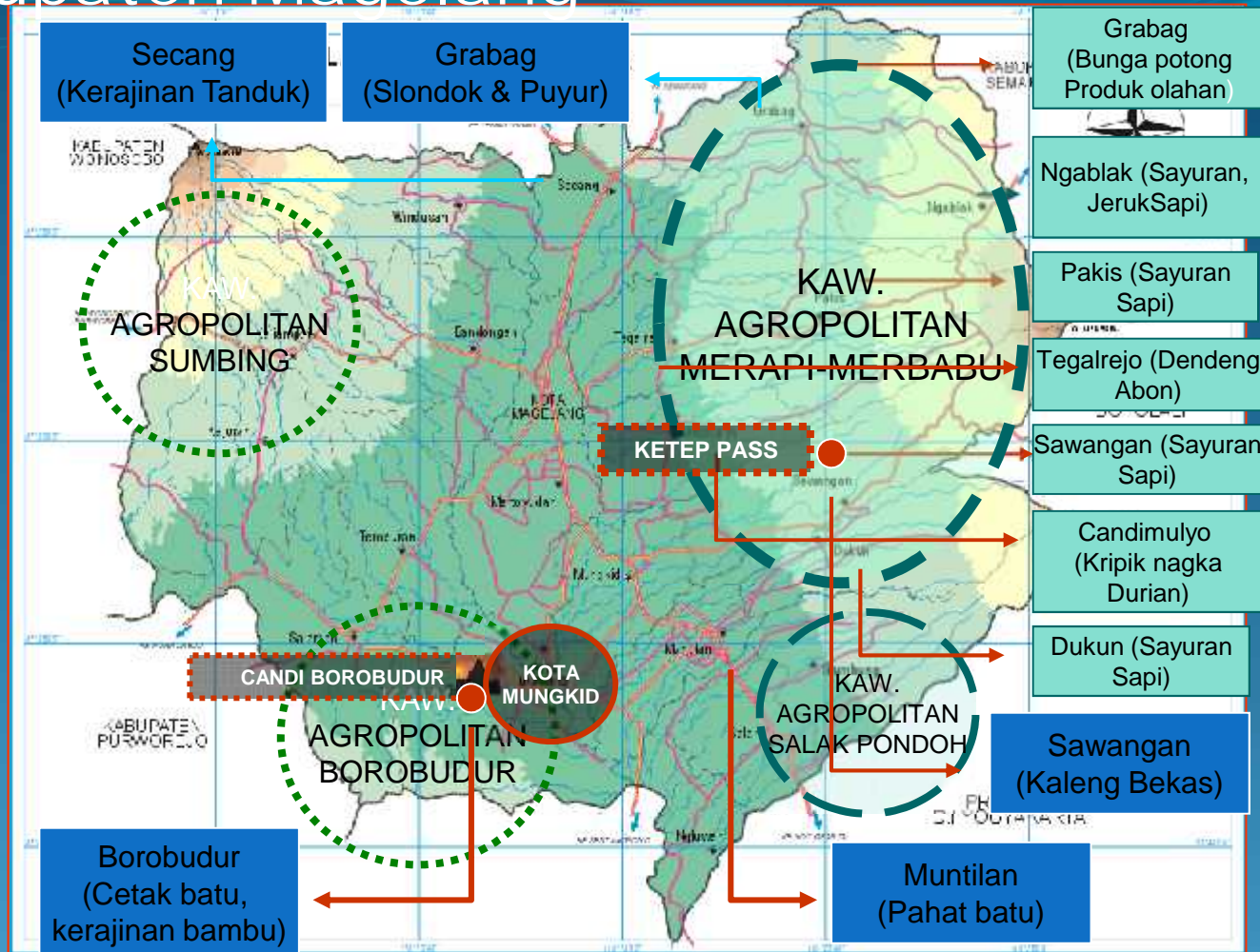
Kondisi Kabupaten Magelang

Luas :
108.573 ha

21 kec
367 desa
5 kelurahan

Lahan (ha)
Sawah: 37.217 ha
Tegalan : ± 40.000 ha

Tinggi tempat
203 – 1.378 m dpl



Jumlahah Pddk
1.219.371 Jiwa (2012)
1.221.681 Jiwa (2013)

Pertanian
Industri kecil
Pariwisata

Posisi strategis

PERENCANAAN PEMBANGUNAN BERBASIS SUB DAS (DAS MIKRO)

AREA RESAPAN MATA AIR

MATA AIR

**INTEGRASI
SEGMENT HULU,
TENGAH DAN
HILIR DAS MIKRO**

**PENYEDIA JASA
LINGKUNGAN**

Pabrik oksigen, air
baku, pencegah
bencana alam (longsor,
keke ringan,
sedimentasi)

Hulu

**PENGGUNA & PENYEDIA
JASA LINGKUNGAN**

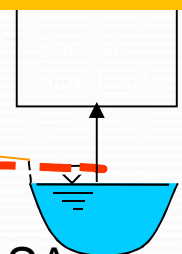
Pertanian, pariwisata,
per mukiman perdesaan
dll, yg bergantung pd
segmen hulu

Tengah

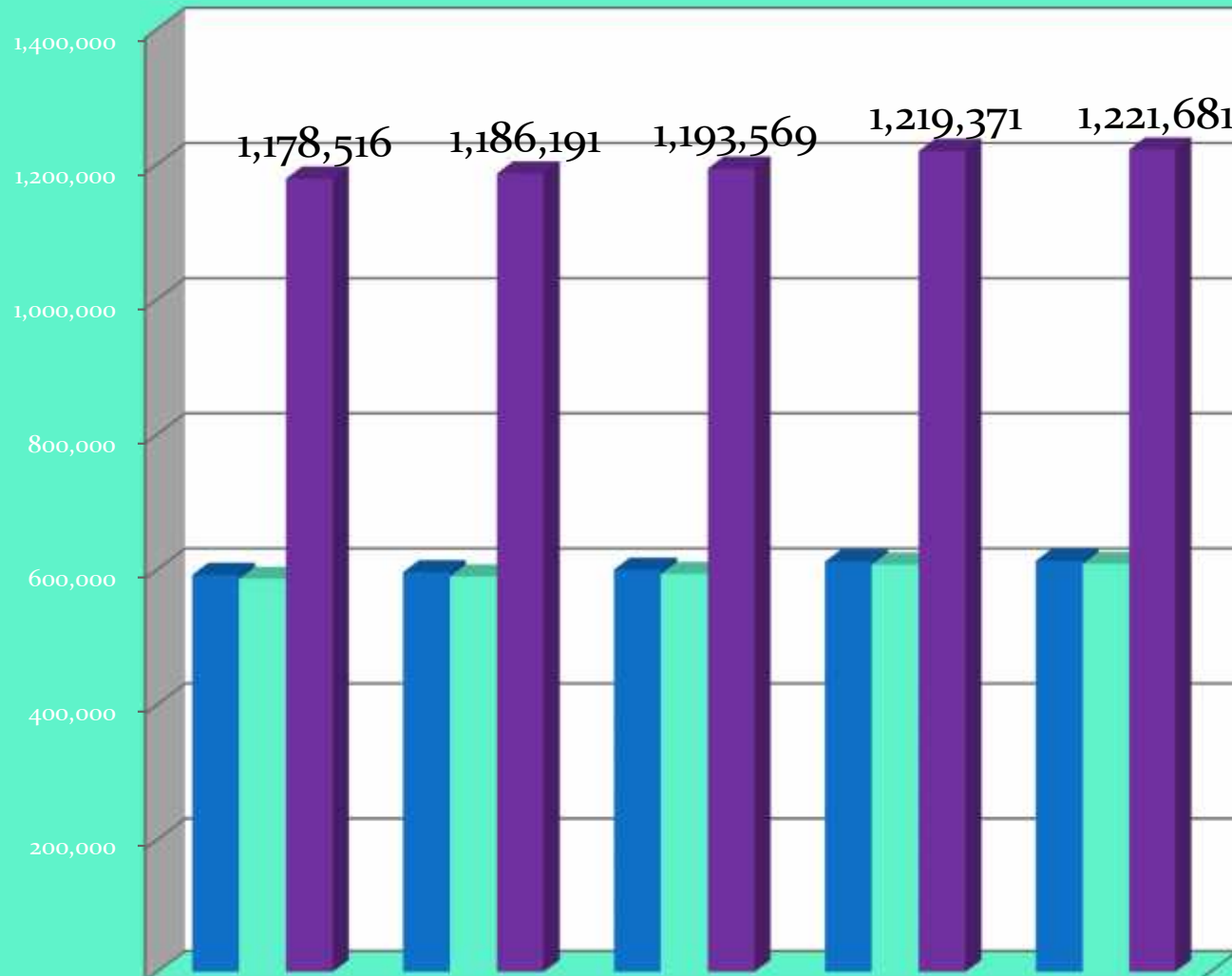
**PENGGUNA JASA
LINGKUNGAN**

permukiman perkotaan
dll, yang bergantung pd
segmen hulu dan
tengah

Hilir

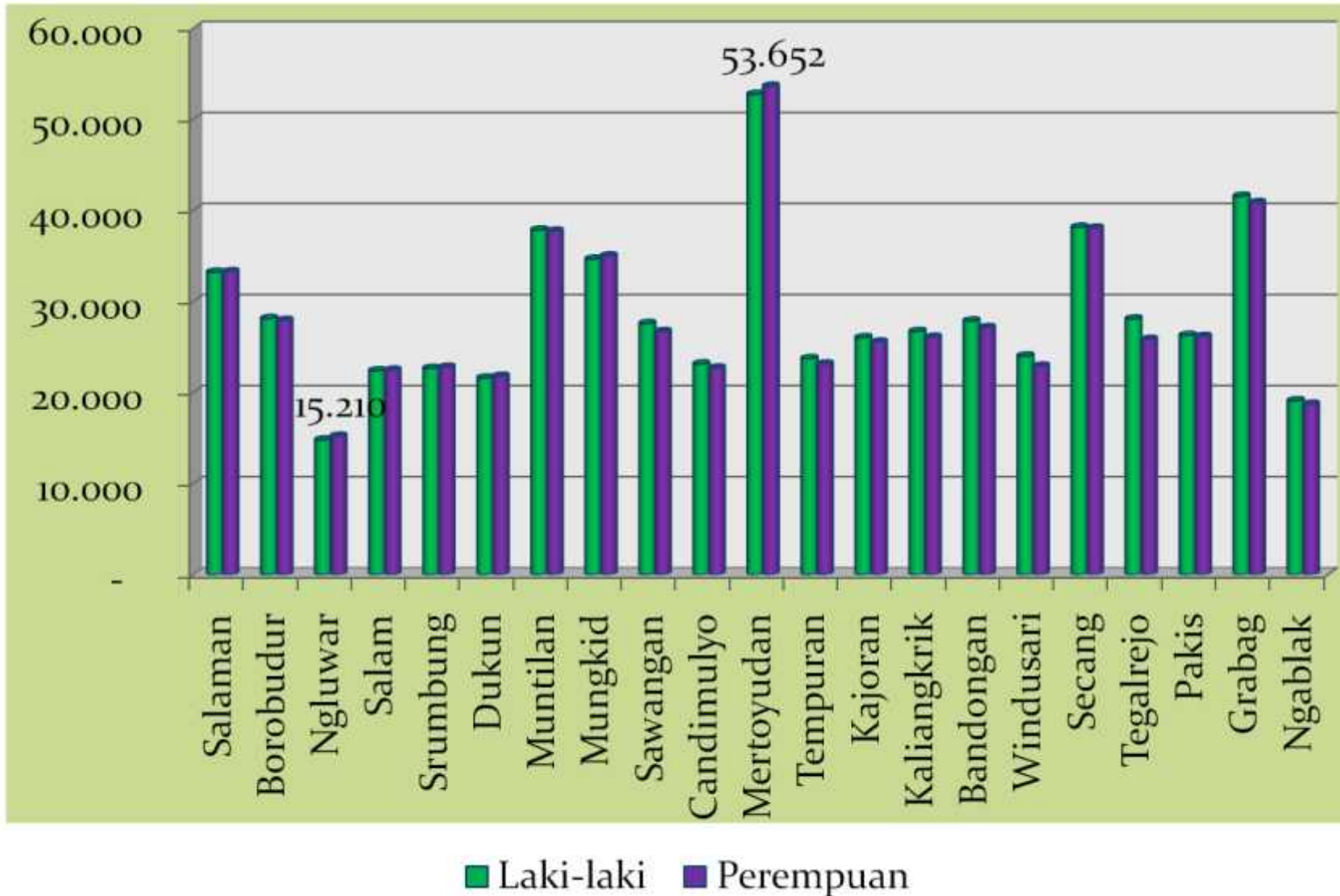


PERTAMBAHAN JUMLAH PENDUDUK KABUPATEN

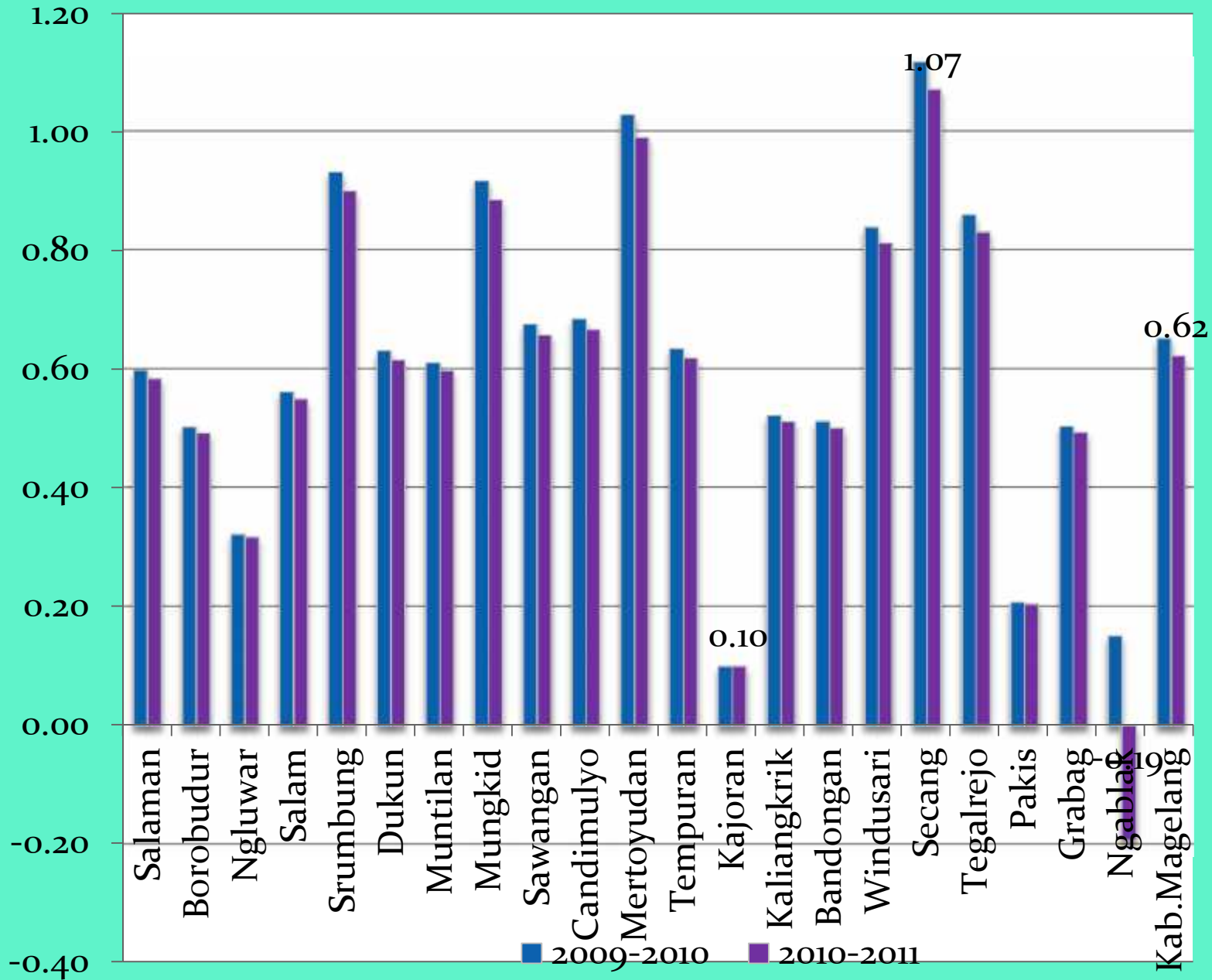


	2009	2010	2011	2012	2013
■ Laki-laki	592,107	596,185	600,050	611,711	613,112
■ Perempuan	586,409	590,006	593,519	607,660	608,569
■ Jumlah	1,178,516	1,186,191	1,193,569	1,219,371	1,221,681

Penduduk Kecamatan Menurut Jenis Kelamin Tahun 2012

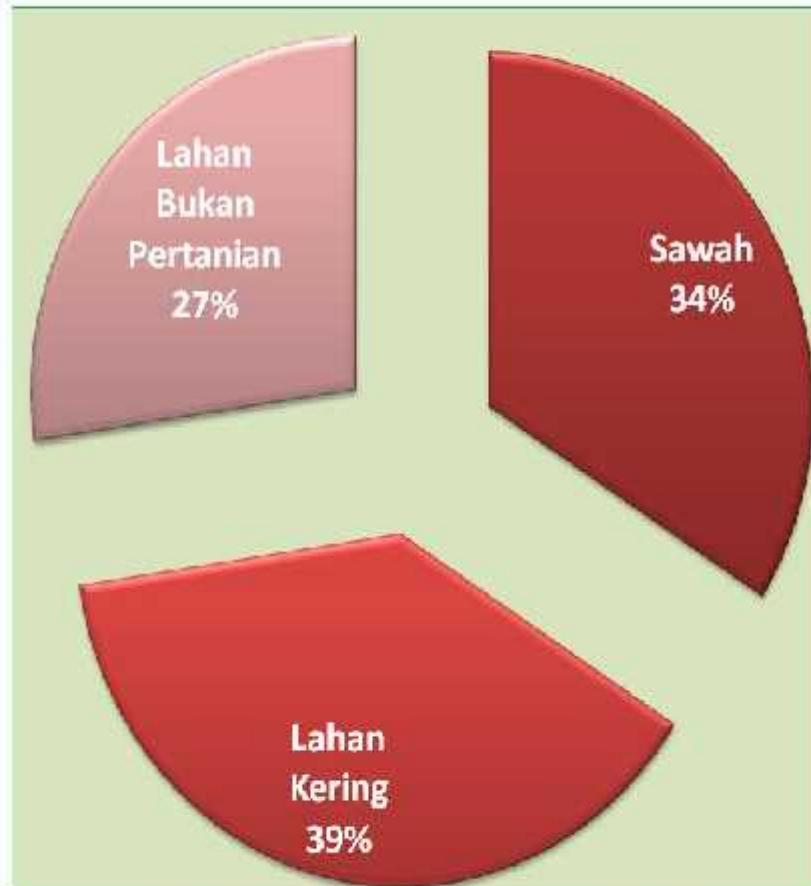


PERTUMBUHAN PENDUDUK PER KECAMATAN



Tata Guna Lahan di Kabupaten Magelang Tahun 2012

Luas Wilayah: 108.573 ha



Sawah Menurut Jenis Irigasi

